

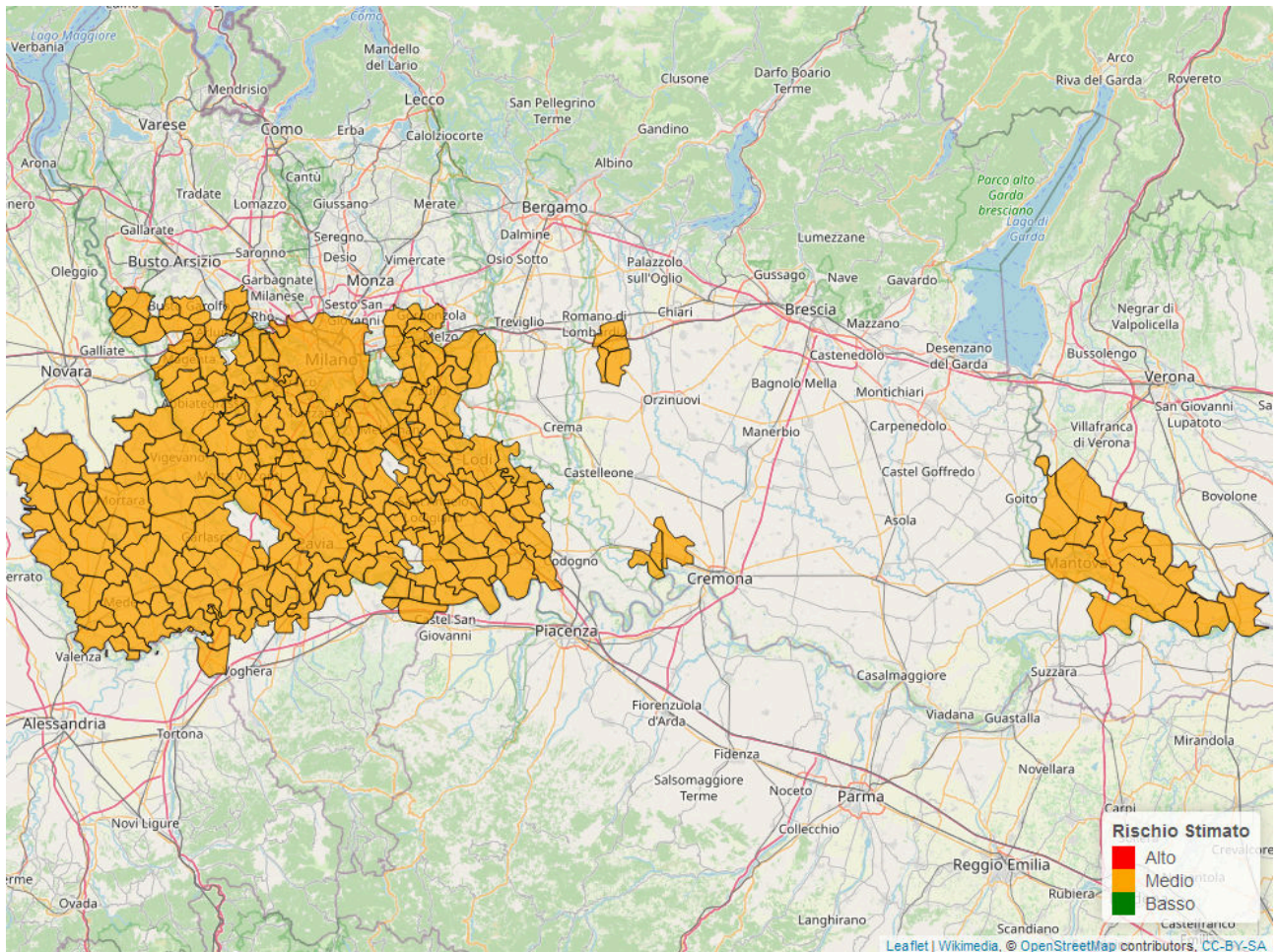
Bollettino Riso

per la difesa a basso apporto di prodotti fitosanitari
ai sensi della DGR 1376 del 11/3/2019

Mapa di rischio di Infezione Potenziale per il 28/08/2022

La mappa mostra quanto le condizioni meteorologiche giornaliere siano favorevoli ad eventi di infezione da brusone. Le stime sono effettuate a partire da simulazioni condotte con il modello di simulazione *WARM* per il periodo 25/08/2022 - 31/08/2022. Per ciascun comune, il rischio riportato è la media dei valori stimati su celle 2x2km all'interno del comune.

Il valore di *Rischio Medio* corrisponde alla media stimata in un intervallo di ± 3 giorni rispetto alla data corrente.



In collaborazione con:



Andamento per comune dal 25/08/2022 al 31/08/2022

Per ciascun comune dell'area risicola lombarda viene riportato il rischio aggregato stimato per la settimana, insieme all'andamento del rischio stimato nel periodo di ± 3 giorni dalla data corrente. I grafici illustrano l'andamento giornaliero del *Rischio Stimato*.

Si tenga presente che le stime per i giorni futuri sono basate su previsioni meteorologiche, inevitabilmente soggette ad un margine d'errore.



In collaborazione con:

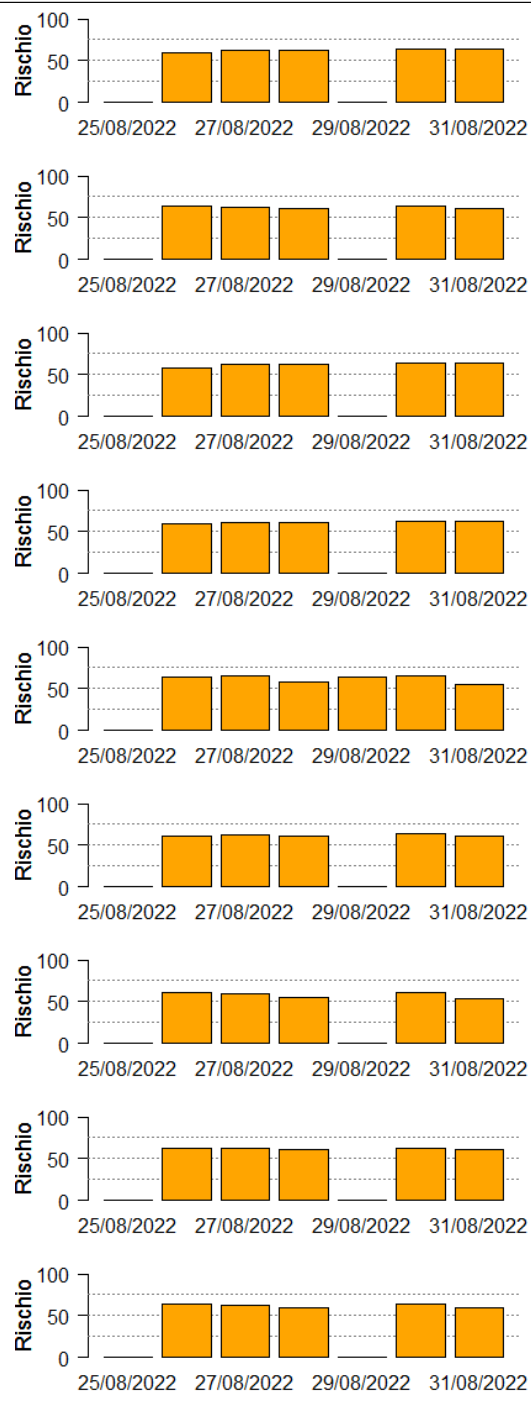


Comune	Rischio Aggregato	Alto	Medio	Basso
Arena Po	Medio		60	
Arluno	Medio		60	
Assago	Medio		60	20
Badia Pavese	Medio	60	60	
Bagnolo San Vito	Medio		60	
Barbata	Medio		60	
Bareggio	Medio		60	
Basiglio	Medio		60	
Bastida Pancarana	Medio		60	

In collaborazione con:



Comune	Rischio Aggregato	Alto	Medio	Basso
Battuda	Medio		100	0
Belgioioso	Medio		100	0
Beregardo	Medio		100	0
Besate	Medio		100	0
Bigarello	Medio		100	0
Binasco	Medio		100	0
Boffalora sopra Ticino	Medio		100	0
Borgarello	Medio		100	0
Borghetto Lodigiano	Medio		100	0



In collaborazione con:



Comune	Rischio Aggregato	Alto	Medio	Basso
Borgo San Giovanni	Medio		100	0
Borgo San Siro	Medio		100	0
Bornasco	Medio		100	0
Brembio	Medio		100	0
Breme	Medio	100	100	0
Bressana Bottarone	Medio		100	0
Bubbiano	Medio		100	0
Buccinasco	Medio		100	0
Bussero	Medio		100	0

In collaborazione con:



Comune	Rischio Aggregato	Alto	Medio	Basso
Busto Garolfo	Medio		50	
Calvignasco	Medio		50	
Candia Lomellina	Medio		50	
Carbonara al Ticino	Medio		50	
Carpiano	Medio		50	
Casaleto Lodigiano	Medio		50	
Casalmaiocco	Medio		50	10
Casalpusterlengo	Medio		50	
Casarile	Medio		50	

In collaborazione con:

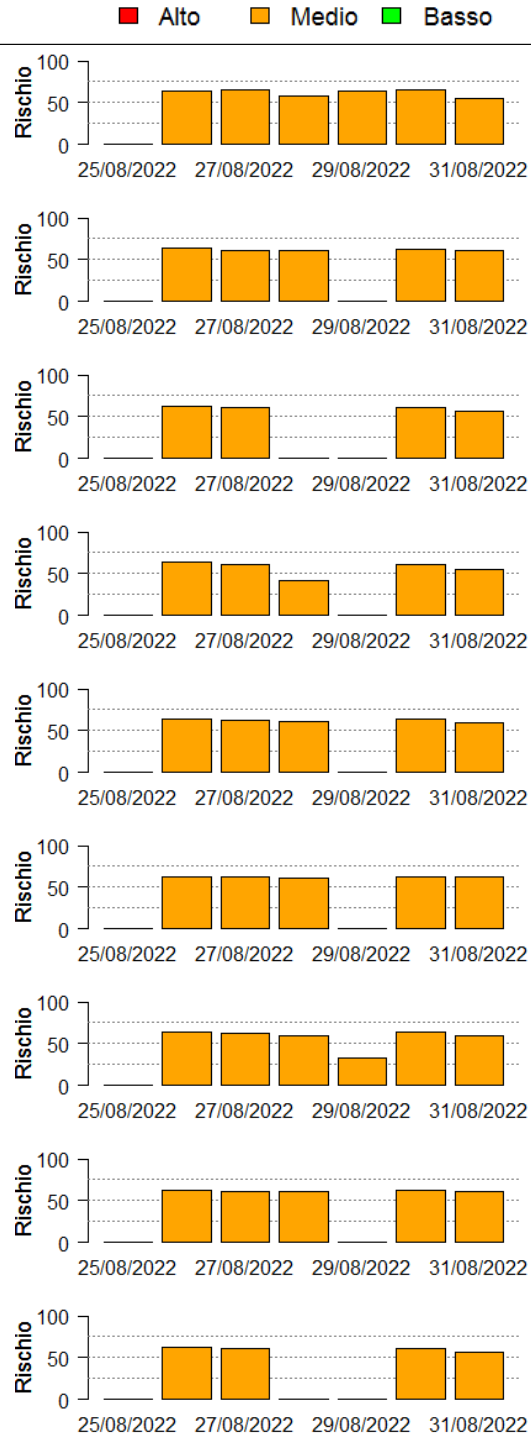


Comune	Rischio Aggregato	Alto	Medio	Basso
Casei Gerola	Medio	0	65	5
Caselle Lurani	Medio	0	65	0
Casorate Primo	Medio	0	65	0
Casorezzo	Medio	0	65	0
Cassina de' Pecchi	Medio	0	65	0
Cassinetta di Lugagnano	Medio	0	65	0
Cassolnovo	Medio	0	65	0
Castano Primo	Medio	0	65	0
Castelbelforte	Medio	0	65	0

In collaborazione con:



Comune	Rischio Aggregato	Alto	Medio	Basso
Castel d'Ario	Medio		100	0
Castelletto di Branduzzo	Medio		100	0
Castello d'Agogna	Medio		100	0
Castelnovetto	Medio		100	0
Castiraga Vidardo	Medio		100	0
Cava Manara	Medio		100	0
Cavenago d'Adda	Medio		100	0
Ceranova	Medio		100	0
Ceretto Lomellina	Medio		100	0



In collaborazione con:



Comune	Rischio Aggregato	Alto	Medio	Basso
Cernago	Medio		60	
Cernusco sul Naviglio	Medio		60	
Cerro al Lambro	Medio		60	
Certosa di Pavia	Medio		60	
Cervesina	Medio		60	
Cervignano d'Adda	Medio		60	
Cesano Boscone	Medio		60	
Chignolo Po	Medio		60	
Cilavegna	Medio		60	

In collaborazione con:



Comune	Rischio Aggregato	Alto	Medio	Basso
Cislano	Medio		100	0
Colturano	Medio		100	25
Comazzo	Medio		100	0
Confienza	Medio		100	0
Copiano	Medio		100	0
Corana	Medio		100	0
Corbetta	Medio		100	0
Cornaredo	Medio		100	0
Cornegliano Laudense	Medio		100	0

In collaborazione con:



Comune	Rischio Aggregato	Alto	Medio	Basso
Corsico	Medio		100	0
Corte Palasio	Medio		100	0
Costa de' Nobili	Medio		100	0
Covo	Medio		100	0
Cozzo	Medio		100	0
Crotta d'Adda	Medio	100	100	0
Cuggiono	Medio		100	0
Cura Carpignano	Medio		100	0
Cusago	Medio		100	0

In collaborazione con:

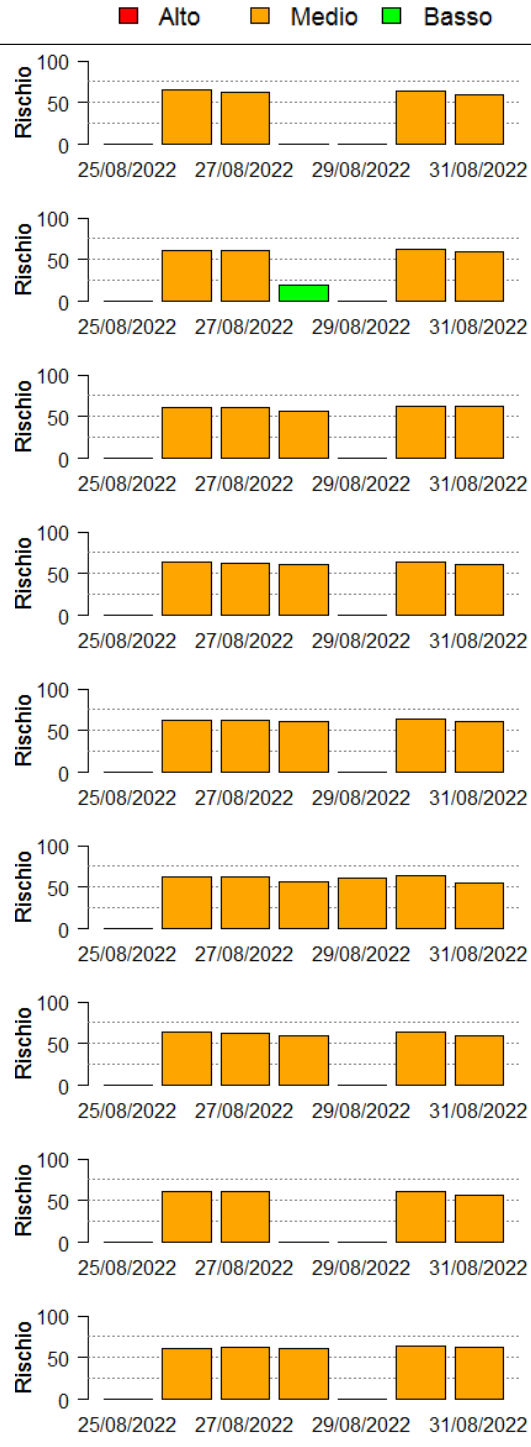


Comune	Rischio Aggregato	Alto	Medio	Basso
Dorno	Medio		100	0
Dresano	Medio		100	0
Ferrera Erbognone	Medio		100	0
Filighera	Medio		100	0
Fontanella	Medio		100	0
Frascarolo	Medio	100	100	0
Gaggiano	Medio		100	0
Galgagnano	Medio		100	0
Galliavola	Medio		100	0

In collaborazione con:



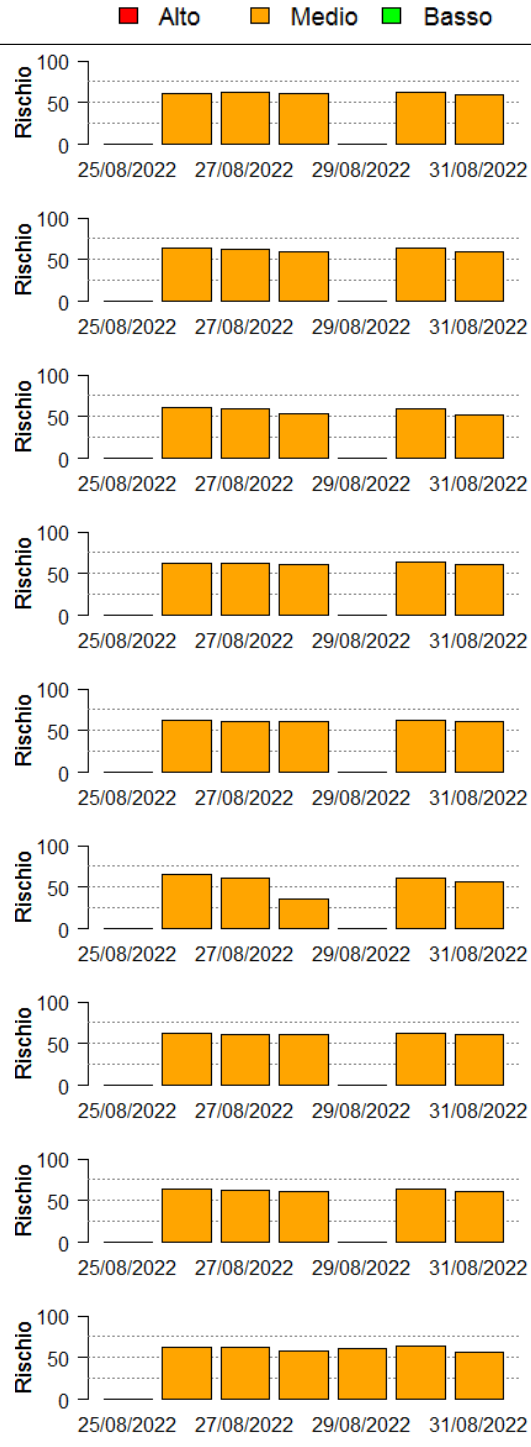
Comune	Rischio Aggregato	Alto	Medio	Basso
Gambarana	Medio		100	0
Gambolò	Medio		100	0
Garlasco	Medio		100	0
Gerenzago	Medio		100	0
Giussago	Medio		100	0
Gorgonzola	Medio		100	0
Graffignana	Medio		100	0
Gravellona Lomellina	Medio		100	0
Gropello Cairoli	Medio		100	0



In collaborazione con:



Comune	Rischio Aggregato	Alto	Medio	Basso
Gudo Visconti	Medio		100	0
Inverno e Monteleone	Medio		100	0
Inveruno	Medio		100	0
Lacchiarella	Medio		100	0
Landriano	Medio		100	0
Langosco	Medio		100	0
Lardirago	Medio		100	0
Linarolo	Medio		100	0
Liscate	Medio		100	0



In collaborazione con:

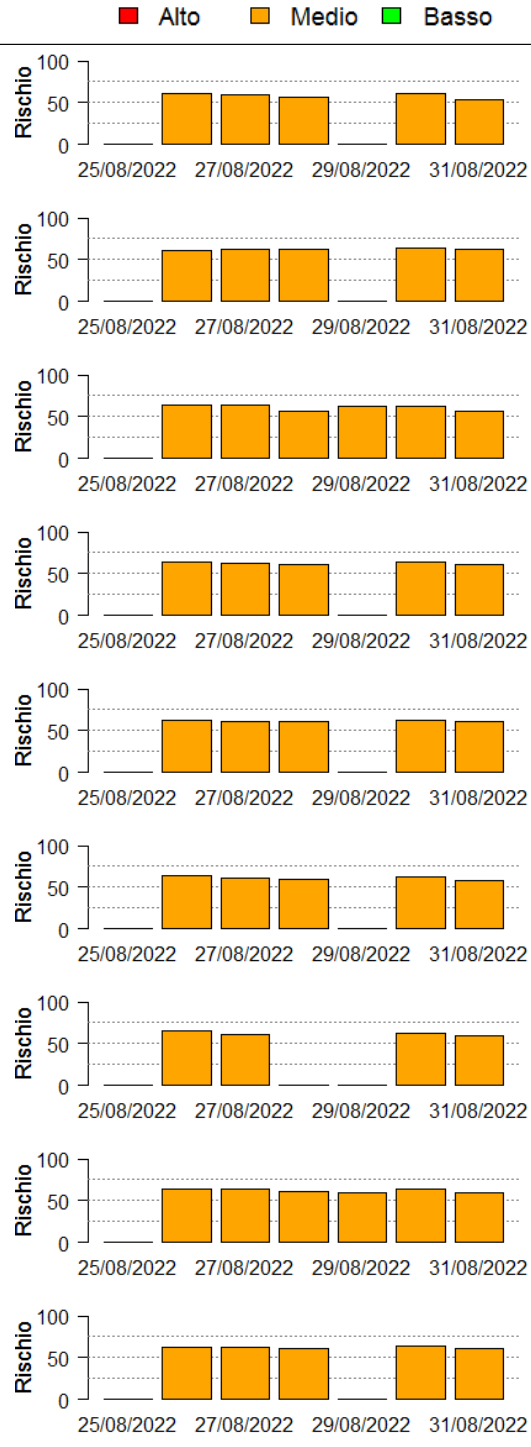




In collaborazione con:



Comune	Rischio Aggregato	Alto	Medio	Basso
Marcallo con Casone	Medio		100	0
Marcignago	Medio		100	0
Marmirolo	Medio		100	0
Marudo	Medio		100	0
Marzano	Medio		100	0
Massalengo	Medio		100	0
Mede	Medio		100	0
Mediglia	Medio		100	0
Melegnano	Medio		100	0



In collaborazione con:



Comune	Rischio Aggregato	Alto	Medio	Basso
Merlino	Medio		100	0
Mezzana Bigli	Medio		100	10
Mezzana Rabattone	Medio		100	0
Mezzanino	Medio		100	0
Milano	Medio		100	10
Miradolo Terme	Medio		100	0
Montanaso Lombardo	Medio		100	10
Monticelli Pavese	Medio	100	100	0
Morimondo	Medio		100	0

In collaborazione con:



Comune	Rischio Aggregato	Alto	Medio	Basso
Mortara	Medio	0	100	0
Motta Visconti	Medio	0	100	0
Mulazzano	Medio	0	100	0
Nerviano	Medio	0	100	0
Nicorvo	Medio	0	100	0
Nosate	Medio	0	100	0
Noviglio	Medio	0	100	0
Olevano di Lomellina	Medio	0	100	0
Opera	Medio	0	90	10

In collaborazione con:



Comune	Rischio Aggregato	Alto	Medio	Basso
Orio Litta	Medio	0	100	0
Ospedaletto Lodigiano	Medio	0	100	0
Ossago Lodigiano	Medio	0	100	0
Ossona	Medio	0	100	0
Ostiglia	Medio	0	100	0
Ottobiano	Medio	0	100	0
Ozzero	Medio	0	100	0
Palestro	Medio	0	100	0
Pancarana	Medio	0	100	0

In collaborazione con:



Comune	Rischio Aggregato	Alto	Medio	Basso
Pantigliate	Medio		100	0
Parona	Medio		100	0
Paullo	Medio		100	0
Pavia	Medio		100	0
Pero	Medio		100	0
Pieve Albignola	Medio		100	0
Pieve del Cairo	Medio		100	0
Pieve Emanuele	Medio		100	0
Pieve Fissiraga	Medio		100	0

In collaborazione con:



Comune	Rischio Aggregato	Alto	Medio	Basso
Pieve Porto Morone	Medio	Alto (25/08/2022)	Medio (27/08/2022, 29/08/2022, 31/08/2022)	Basso
Pioltello	Medio		Medio (25/08/2022, 27/08/2022, 29/08/2022, 31/08/2022)	Basso
Pogliano Milanese	Medio		Medio (25/08/2022, 27/08/2022, 29/08/2022, 31/08/2022)	Basso
Portalbera	Medio		Medio (25/08/2022, 27/08/2022, 29/08/2022, 31/08/2022)	Basso
Porto Mantovano	Medio		Medio (25/08/2022, 27/08/2022, 29/08/2022, 31/08/2022)	Basso
Pregnana Milanese	Medio		Medio (25/08/2022, 27/08/2022, 29/08/2022, 31/08/2022)	Basso
Rea	Medio		Medio (25/08/2022, 27/08/2022, 29/08/2022, 31/08/2022)	Basso
Rivolta d'Adda	Medio		Medio (25/08/2022, 27/08/2022, 29/08/2022, 31/08/2022)	Basso
Robbio	Medio		Medio (25/08/2022, 27/08/2022, 29/08/2022, 31/08/2022)	Basso

In collaborazione con:



Comune	Rischio Aggregato	Alto	Medio	Basso
Robecchetto con Induno	Medio		50	
Robecco sul Naviglio	Medio		50	
Rodano	Medio		50	
Rognano	Medio		50	
Roncaro	Medio		50	
Roncoferraro	Medio		50	
Rosasco	Medio		50	25
Rosate	Medio		50	
Roverbella	Medio		50	

In collaborazione con:



Comune	Rischio Aggregato	■ Alto ■ Medio ■ Basso										
Rozzano	Medio	<table border="1"> <caption>Risk Data for Rozzano</caption> <thead> <tr><th>Periodo</th><th>Rischio</th></tr> </thead> <tbody> <tr><td>25/08/2022</td><td>Medio</td></tr> <tr><td>27/08/2022</td><td>Medio</td></tr> <tr><td>29/08/2022</td><td>Basso</td></tr> <tr><td>31/08/2022</td><td>Medio</td></tr> </tbody> </table>	Periodo	Rischio	25/08/2022	Medio	27/08/2022	Medio	29/08/2022	Basso	31/08/2022	Medio
Periodo	Rischio											
25/08/2022	Medio											
27/08/2022	Medio											
29/08/2022	Basso											
31/08/2022	Medio											
Salerano sul Lambro	Medio	<table border="1"> <caption>Risk Data for Salerano sul Lambro</caption> <thead> <tr><th>Periodo</th><th>Rischio</th></tr> </thead> <tbody> <tr><td>25/08/2022</td><td>Medio</td></tr> <tr><td>27/08/2022</td><td>Medio</td></tr> <tr><td>29/08/2022</td><td>Medio</td></tr> <tr><td>31/08/2022</td><td>Medio</td></tr> </tbody> </table>	Periodo	Rischio	25/08/2022	Medio	27/08/2022	Medio	29/08/2022	Medio	31/08/2022	Medio
Periodo	Rischio											
25/08/2022	Medio											
27/08/2022	Medio											
29/08/2022	Medio											
31/08/2022	Medio											
San Colombano al Lambro	Medio	<table border="1"> <caption>Risk Data for San Colombano al Lambro</caption> <thead> <tr><th>Periodo</th><th>Rischio</th></tr> </thead> <tbody> <tr><td>25/08/2022</td><td>Medio</td></tr> <tr><td>27/08/2022</td><td>Medio</td></tr> <tr><td>29/08/2022</td><td>Medio</td></tr> <tr><td>31/08/2022</td><td>Medio</td></tr> </tbody> </table>	Periodo	Rischio	25/08/2022	Medio	27/08/2022	Medio	29/08/2022	Medio	31/08/2022	Medio
Periodo	Rischio											
25/08/2022	Medio											
27/08/2022	Medio											
29/08/2022	Medio											
31/08/2022	Medio											
San Donato Milanese	Medio	<table border="1"> <caption>Risk Data for San Donato Milanese</caption> <thead> <tr><th>Periodo</th><th>Rischio</th></tr> </thead> <tbody> <tr><td>25/08/2022</td><td>Medio</td></tr> <tr><td>27/08/2022</td><td>Medio</td></tr> <tr><td>29/08/2022</td><td>Medio</td></tr> <tr><td>31/08/2022</td><td>Medio</td></tr> </tbody> </table>	Periodo	Rischio	25/08/2022	Medio	27/08/2022	Medio	29/08/2022	Medio	31/08/2022	Medio
Periodo	Rischio											
25/08/2022	Medio											
27/08/2022	Medio											
29/08/2022	Medio											
31/08/2022	Medio											
San Genesio ed Uniti	Medio	<table border="1"> <caption>Risk Data for San Genesio ed Uniti</caption> <thead> <tr><th>Periodo</th><th>Rischio</th></tr> </thead> <tbody> <tr><td>25/08/2022</td><td>Medio</td></tr> <tr><td>27/08/2022</td><td>Medio</td></tr> <tr><td>29/08/2022</td><td>Medio</td></tr> <tr><td>31/08/2022</td><td>Medio</td></tr> </tbody> </table>	Periodo	Rischio	25/08/2022	Medio	27/08/2022	Medio	29/08/2022	Medio	31/08/2022	Medio
Periodo	Rischio											
25/08/2022	Medio											
27/08/2022	Medio											
29/08/2022	Medio											
31/08/2022	Medio											
San Giorgio di Lomellina	Medio	<table border="1"> <caption>Risk Data for San Giorgio di Lomellina</caption> <thead> <tr><th>Periodo</th><th>Rischio</th></tr> </thead> <tbody> <tr><td>25/08/2022</td><td>Medio</td></tr> <tr><td>27/08/2022</td><td>Medio</td></tr> <tr><td>29/08/2022</td><td>Medio</td></tr> <tr><td>31/08/2022</td><td>Medio</td></tr> </tbody> </table>	Periodo	Rischio	25/08/2022	Medio	27/08/2022	Medio	29/08/2022	Medio	31/08/2022	Medio
Periodo	Rischio											
25/08/2022	Medio											
27/08/2022	Medio											
29/08/2022	Medio											
31/08/2022	Medio											
San Giorgio di Mantova	Medio	<table border="1"> <caption>Risk Data for San Giorgio di Mantova</caption> <thead> <tr><th>Periodo</th><th>Rischio</th></tr> </thead> <tbody> <tr><td>25/08/2022</td><td>Medio</td></tr> <tr><td>27/08/2022</td><td>Medio</td></tr> <tr><td>29/08/2022</td><td>Medio</td></tr> <tr><td>31/08/2022</td><td>Medio</td></tr> </tbody> </table>	Periodo	Rischio	25/08/2022	Medio	27/08/2022	Medio	29/08/2022	Medio	31/08/2022	Medio
Periodo	Rischio											
25/08/2022	Medio											
27/08/2022	Medio											
29/08/2022	Medio											
31/08/2022	Medio											
San Giuliano Milanese	Medio	<table border="1"> <caption>Risk Data for San Giuliano Milanese</caption> <thead> <tr><th>Periodo</th><th>Rischio</th></tr> </thead> <tbody> <tr><td>25/08/2022</td><td>Medio</td></tr> <tr><td>27/08/2022</td><td>Medio</td></tr> <tr><td>29/08/2022</td><td>Basso</td></tr> <tr><td>31/08/2022</td><td>Medio</td></tr> </tbody> </table>	Periodo	Rischio	25/08/2022	Medio	27/08/2022	Medio	29/08/2022	Basso	31/08/2022	Medio
Periodo	Rischio											
25/08/2022	Medio											
27/08/2022	Medio											
29/08/2022	Basso											
31/08/2022	Medio											
San Martino in Strada	Medio	<table border="1"> <caption>Risk Data for San Martino in Strada</caption> <thead> <tr><th>Periodo</th><th>Rischio</th></tr> </thead> <tbody> <tr><td>25/08/2022</td><td>Medio</td></tr> <tr><td>27/08/2022</td><td>Medio</td></tr> <tr><td>29/08/2022</td><td>Medio</td></tr> <tr><td>31/08/2022</td><td>Medio</td></tr> </tbody> </table>	Periodo	Rischio	25/08/2022	Medio	27/08/2022	Medio	29/08/2022	Medio	31/08/2022	Medio
Periodo	Rischio											
25/08/2022	Medio											
27/08/2022	Medio											
29/08/2022	Medio											
31/08/2022	Medio											

In collaborazione con:



Comune	Rischio Aggregato	Alto	Medio	Basso
San Martino Siccomario	Medio	0	100	0
Sannazzaro de' Burgondi	Medio	0	100	0
Santa Cristina e Bissone	Medio	0	100	0
Sant'Alessio con Vialone	Medio	0	100	0
Sant'Angelo Lodigiano	Medio	0	100	0
Sant'Angelo Lomellina	Medio	0	90	10
Santo Stefano Ticino	Medio	0	100	0
San Zenone al Lambro	Medio	0	90	10
San Zenone al Po	Medio	0	100	0

In collaborazione con:



Comune	Rischio Aggregato	Alto	Medio	Basso
Sartirana Lomellina	Medio		25/08/2022, 27/08/2022, 31/08/2022	29/08/2022
Scaldasole	Medio		25/08/2022, 27/08/2022, 31/08/2022	29/08/2022
Secugnago	Medio		25/08/2022, 27/08/2022, 31/08/2022	29/08/2022
Semiana	Medio		25/08/2022, 27/08/2022, 31/08/2022	29/08/2022
Senna Lodigiana	Medio	25/08/2022, 29/08/2022	27/08/2022, 31/08/2022	29/08/2022
Serravalle a Po	Medio		25/08/2022, 27/08/2022, 29/08/2022, 31/08/2022	
Sesto ed Uniti	Medio	25/08/2022, 31/08/2022	27/08/2022, 29/08/2022	
Settala	Medio		25/08/2022, 27/08/2022, 29/08/2022, 31/08/2022	
Settimo Milanese	Medio		25/08/2022, 27/08/2022, 29/08/2022, 31/08/2022	

In collaborazione con:





In collaborazione con:



Comune	Rischio Aggregato	Alto	Medio	Basso
Torre Beretti e Castellaro	Medio	0	65	5
Torre d'Arese	Medio	0	65	0
Torre de' Negri	Medio	0	65	0
Torre d'Isola	Medio	0	65	0
Torrevecchia Pia	Medio	0	65	0
Travacò Siccomario	Medio	0	65	0
Trezzano sul Naviglio	Medio	0	65	0
Tribiano	Medio	0	65	0
Trivolzio	Medio	0	65	0

In collaborazione con:



Comune	Rischio Aggregato	Alto	Medio	Basso
Tromello	Medio	0	60	40
Trovo	Medio	0	60	40
Truccazzano	Medio	0	60	40
Turano Lodigiano	Medio	0	60	40
Turbigo	Medio	0	60	40
Valeggio	Medio	0	60	40
Valera Fratta	Medio	0	60	40
Valle Lomellina	Medio	0	60	40
Valle Salimbene	Medio	0	60	40

In collaborazione con:

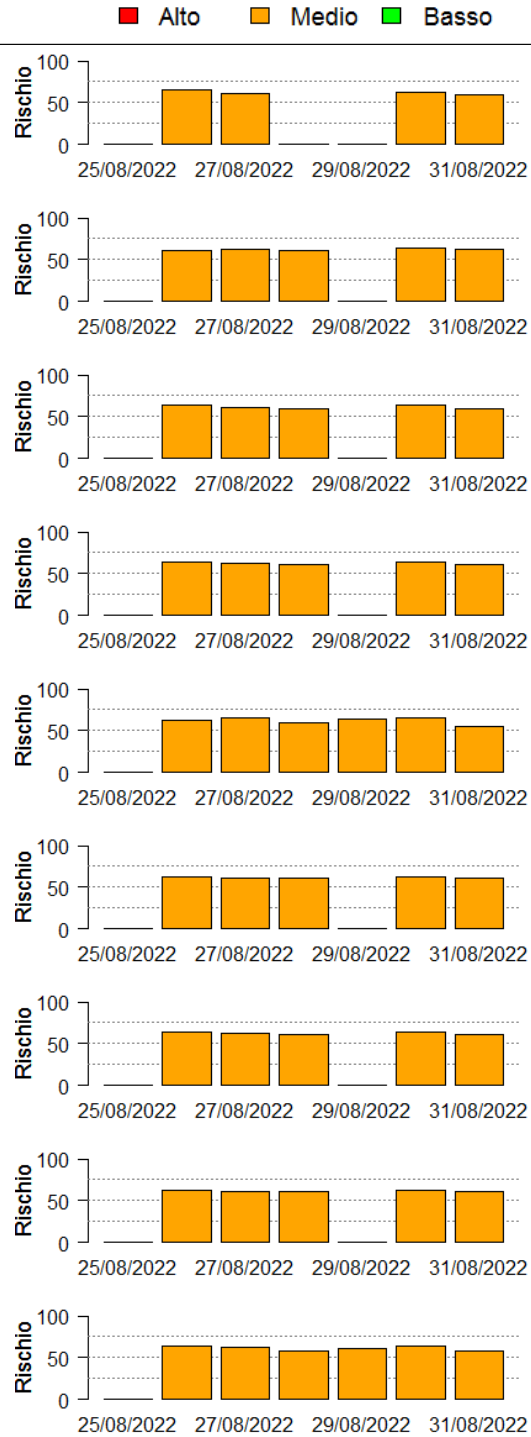


Comune	Rischio Aggregato	Alto	Medio	Basso
Vanzago	Medio		100	0
Velezzo Lomellina	Medio		100	0
Vellezzo Bellini	Medio		100	0
Vermezzo	Medio		100	0
Vernate	Medio		100	0
Verrua Po	Medio		100	0
Vidigulfo	Medio		100	0
Vigevano	Medio		100	25
Vignate	Medio		100	0

In collaborazione con:



Comune	Rischio Aggregato	Alto	Medio	Basso
Villa Biscossi	Medio		100	0
Villanova d'Ardenghi	Medio		100	0
Villanova del Sillaro	Medio		100	0
Villanterio	Medio		100	0
Villimpenta	Medio		100	0
Vistarino	Medio		100	0
Vizzolo Predabissi	Medio		100	0
Zeccone	Medio		100	0
Zelo Buon Persico	Medio		100	0



In collaborazione con:



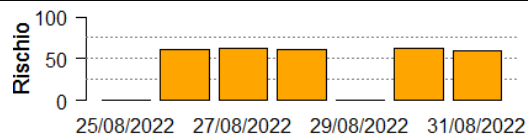
Comune

Rischio Aggregato

Alto Medio Basso

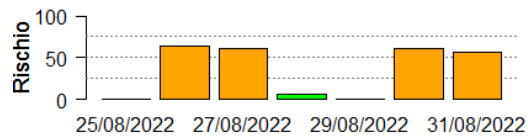
Zelo Surrigone

Medio



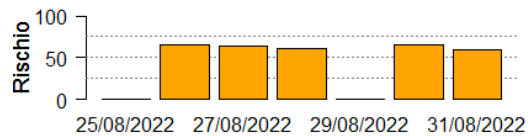
Zeme

Medio



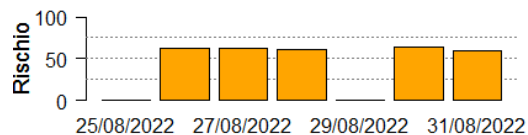
Zerbo

Medio



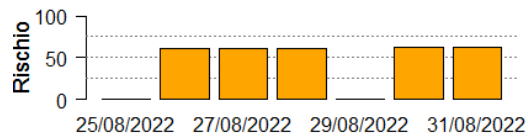
Zibido San Giacomo

Medio



Zinasco

Medio



In collaborazione con:

