

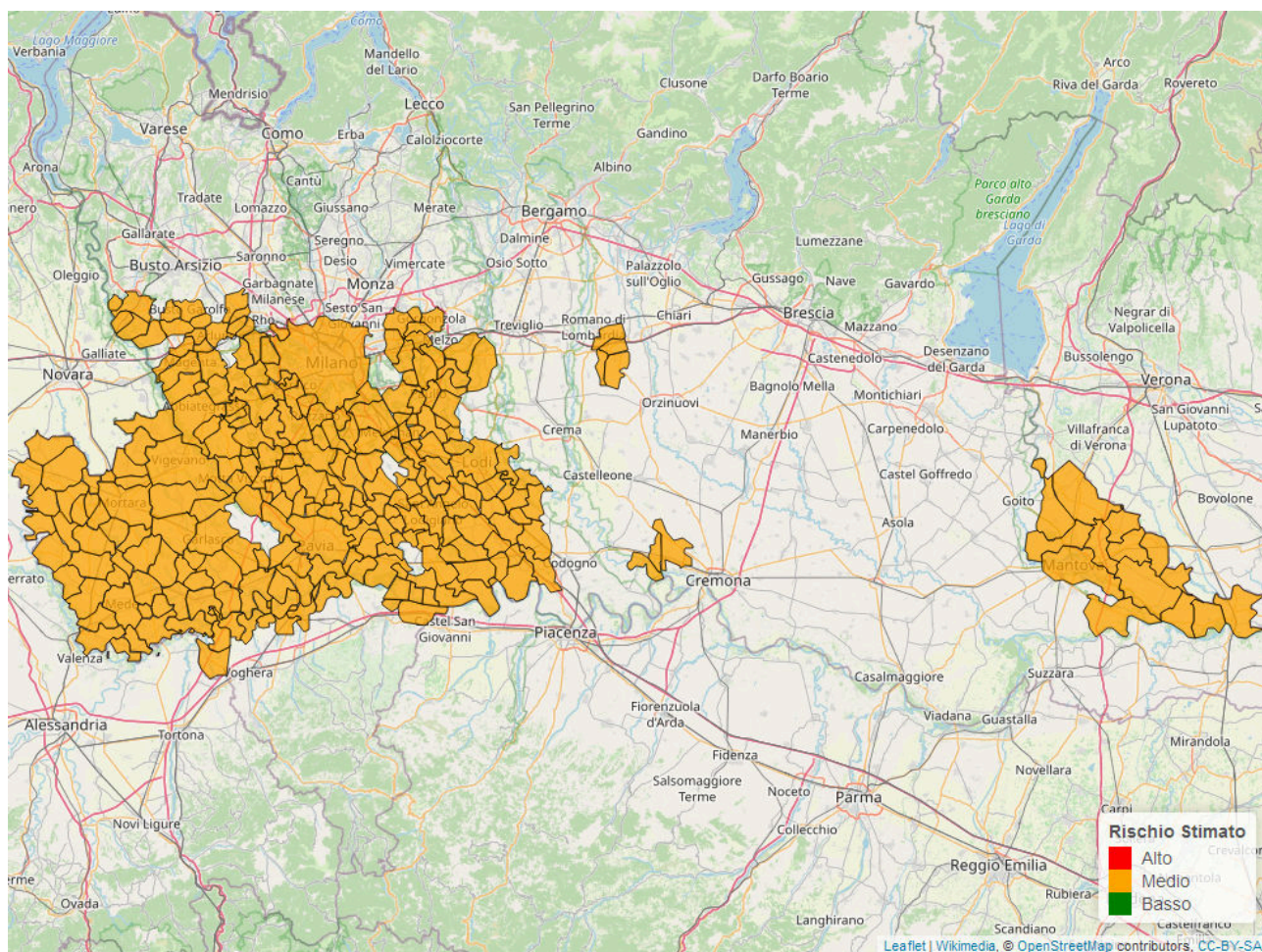
# Bollettino Riso

per la difesa a basso apporto di prodotti fitosanitari  
ai sensi della DGR 1376 del 11/3/2019

## Mapa di rischio di Infezione Potenziale per il 29/08/2022

La mappa mostra quanto le condizioni meteorologiche giornaliere siano favorevoli ad eventi di infezione da brusone. Le stime sono effettuate a partire da simulazioni condotte con il modello di simulazione *WARM* per il periodo 26/08/2022 - 01/09/2022. Per ciascun comune, il rischio riportato è la media dei valori stimati su celle 2x2km all'interno del comune.

Il valore di *Rischio Medio* corrisponde alla media stimata in un intervallo di  $\pm 3$  giorni rispetto alla data corrente.



In collaborazione con:



## Andamento per comune dal 26/08/2022 al 01/09/2022

Per ciascun comune dell'area risicola lombarda viene riportato il rischio aggregato stimato per la settimana, insieme all'andamento del rischio stimato nel periodo di  $\pm 3$  giorni dalla data corrente. I grafici illustrano l'andamento giornaliero del *Rischio Stimato*.

Si tenga presente che le stime per i giorni futuri sono basate su previsioni meteorologiche, inevitabilmente soggette ad un margine d'errore.



In collaborazione con:



Comune	Rischio Aggregato	Alto	Medio	Basso
Arena Po	Medio		■	■
Arluno	Medio		■	■
Assago	Medio		■	■
Badia Pavese	Medio	■	■	■
Bagnolo San Vito	Medio		■	■
Barbata	Medio		■	■
Bareggio	Medio		■	■
Basiglio	Medio		■	■
Bastida Pancarana	Medio		■	■

Comune	Rischio (26/08/2022)	Rischio (28/08/2022)	Rischio (30/08/2022)	Rischio (01/09/2022)
Arena Po	65	65	65	65
Arluno	65	65	65	65
Assago	65	65	65	65
Badia Pavese	75	65	65	65
Bagnolo San Vito	65	65	65	65
Barbata	65	65	65	65
Bareggio	65	65	65	65
Basiglio	65	65	65	65
Bastida Pancarana	65	65	65	65

In collaborazione con:






Comune	Rischio Aggregato	Alto	Medio	Basso
Battuda	Medio		■	■
Belgioioso	Medio		■	■
Beregardo	Medio		■	■
Besate	Medio		■	■
Bigarello	Medio		■	■
Binasco	Medio		■	■
Boffalora sopra Ticino	Medio		■	■
Borgarello	Medio		■	■
Borghetto Lodigiano	Medio		■	■

Comune	Rischio Aggregato	Alto	Medio	Basso
Battuda	Medio	0	50	50
Belgioioso	Medio	0	50	50
Beregardo	Medio	0	50	50
Besate	Medio	0	50	50
Bigarello	Medio	0	50	50
Binasco	Medio	0	50	50
Boffalora sopra Ticino	Medio	0	50	50
Borgarello	Medio	0	50	50
Borghetto Lodigiano	Medio	0	50	50

In collaborazione con:





In collaborazione con:





In collaborazione con:





In collaborazione con:



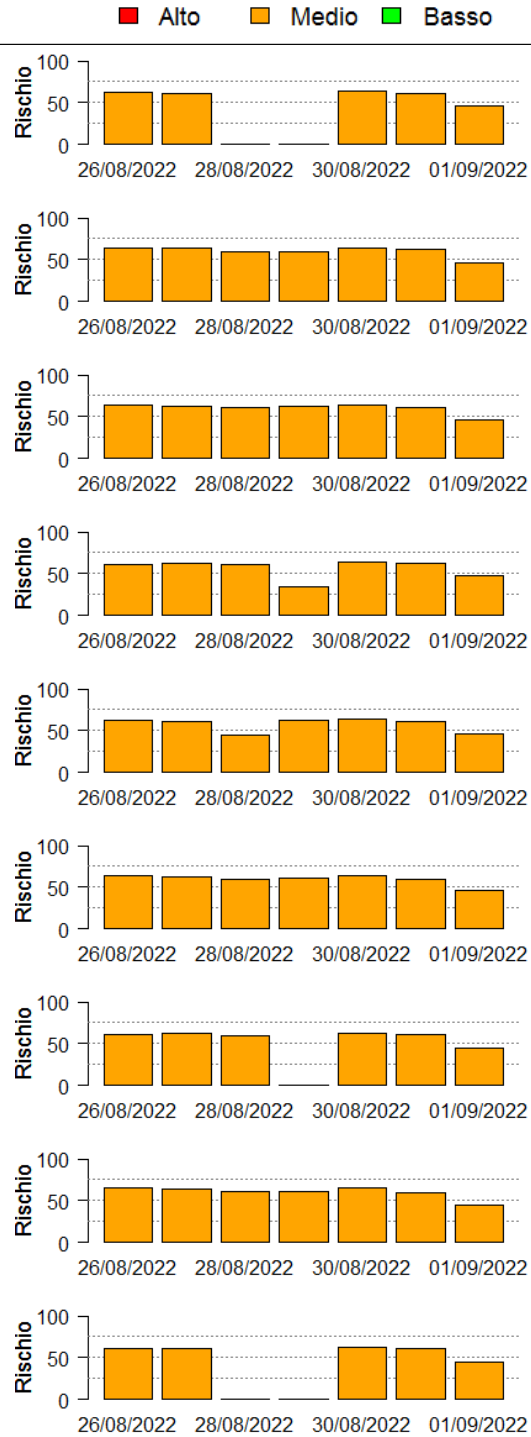


In collaborazione con:





Comune	Rischio Aggregato	Alto	Medio	Basso
Cernago	Medio		60	0
Cernusco sul Naviglio	Medio		60	0
Cerro al Lambro	Medio		60	0
Certosa di Pavia	Medio		60	0
Cervesina	Medio		60	0
Cervignano d'Adda	Medio		60	0
Cesano Boscone	Medio		60	0
Chignolo Po	Medio		60	0
Cilavegna	Medio		60	0



In collaborazione con:






In collaborazione con:





In collaborazione con:





In collaborazione con:



Comune	Rischio Aggregato	Alto	Medio	Basso
Gambarana	Medio		60, 60, 65, 60, 50	
Gambolò	Medio		60, 60, 10, 65, 60, 50	10
Garlasco	Medio		60, 60, 55, 65, 60, 50	
Gerenzago	Medio		60, 60, 60, 60, 60, 60, 45	
Giussago	Medio		60, 60, 60, 45, 60, 60, 45	
Gorgonzola	Medio		60, 60, 55, 60, 60, 60, 45	
Graffignana	Medio		60, 60, 60, 60, 60, 60, 45	
Gravellona Lomellina	Medio		60, 60, 60, 60, 60, 60, 45	
Gropello Cairoli	Medio		60, 60, 60, 60, 60, 60, 45	

In collaborazione con:





Comune	Rischio Aggregato	Alto	Medio	Basso
Gudo Visconti	Medio		■	■
Inverno e Monteleone	Medio		■	■
Inveruno	Medio		■	■
Lacchiarella	Medio		■	■
Landriano	Medio		■	■
Langosco	Medio		■	■
Lardirago	Medio		■	■
Linarolo	Medio		■	■
Liscate	Medio		■	■

Comune	Rischio	26/08/2022	28/08/2022	30/08/2022	01/09/2022
Gudo Visconti	Bar chart showing risk levels (0-100) over time.	~60	~60	~60	~50
Inverno e Monteleone	Bar chart showing risk levels (0-100) over time.	~60	~60	~60	~50
Inveruno	Bar chart showing risk levels (0-100) over time.	~60	~55	~55	~40
Lacchiarella	Bar chart showing risk levels (0-100) over time.	~60	~60	~60	~50
Landriano	Bar chart showing risk levels (0-100) over time.	~60	~60	~60	~50
Langosco	Bar chart showing risk levels (0-100) over time.	~60	~40	~60	~50
Lardirago	Bar chart showing risk levels (0-100) over time.	~60	~60	~60	~50
Linarolo	Bar chart showing risk levels (0-100) over time.	~60	~60	~60	~50
Liscate	Bar chart showing risk levels (0-100) over time.	~60	~60	~60	~50

In collaborazione con:



Comune	Rischio Aggregato	Alto	Medio	Basso
Livraga	Medio		■	■
Locate di Triulzi	Medio		■	■
Lodi	Medio		■	■
Lodi Vecchio	Medio		■	■
Lomello	Medio		■	■
Magenta	Medio		■	■
Maghero	Medio		■	■
Mairago	Medio		■	■
Mantova	Medio		■	■

Comune	Rischio	26/08/2022	28/08/2022	30/08/2022	01/09/2022
Livraga	Bar chart showing risk levels (0-100) over time.	~65	~65	~65	~65
Locate di Triulzi	Bar chart showing risk levels (0-100) over time.	~65	~65	~65	~65
Lodi	Bar chart showing risk levels (0-100) over time.	~65	~65	~65	~65
Lodi Vecchio	Bar chart showing risk levels (0-100) over time.	~65	~65	~65	~65
Lomello	Bar chart showing risk levels (0-100) over time.	~65	~65	~65	~65
Magenta	Bar chart showing risk levels (0-100) over time.	~65	~65	~65	~65
Maghero	Bar chart showing risk levels (0-100) over time.	~65	~65	~65	~65
Mairago	Bar chart showing risk levels (0-100) over time.	~65	~65	~65	~65
Mantova	Bar chart showing risk levels (0-100) over time.	~65	~65	~65	~65

In collaborazione con:



Comune	Rischio Aggregato	Alto	Medio	Basso
Marcallo con Casone	Medio		50	
Marcignago	Medio		50	
Marmirolo	Medio		50	10
Marudo	Medio		50	
Marzano	Medio		50	
Massalengo	Medio		50	
Mede	Medio		50	
Mediglia	Medio		50	
Melegnano	Medio		50	

In collaborazione con:





In collaborazione con:





In collaborazione con:





Comune	Rischio Aggregato	Alto	Medio	Basso
Orio Litta	Medio		60	
Ospedaletto Lodigiano	Medio		60	
Ossago Lodigiano	Medio		60	
Ossona	Medio		60	20
Ostiglia	Medio		60	10
Ottobiano	Medio		60	
Ozzero	Medio		60	
Palestro	Medio		60	20
Pancarana	Medio		60	

In collaborazione con:





In collaborazione con:



Comune	Rischio Aggregato	Alto	Medio	Basso
Pieve Porto Morone	Medio	65	65	65
Pioltello	Medio	65	65	65
Pogliano Milanese	Medio	65	65	65
Portalbera	Medio	65	65	65
Porto Mantovano	Medio	65	65	65
Pregnana Milanese	Medio	65	65	65
Rea	Medio	65	65	65
Rivolta d'Adda	Medio	65	65	65
Robbio	Medio	65	65	65

In collaborazione con:



Comune	Rischio Aggregato	Alto	Medio	Basso
Robecchetto con Induno	Medio		26/08/2022, 28/08/2022, 30/08/2022	01/09/2022
Robecco sul Naviglio	Medio		26/08/2022, 28/08/2022, 30/08/2022	01/09/2022
Rodano	Medio		26/08/2022, 28/08/2022, 30/08/2022	01/09/2022
Rognano	Medio		26/08/2022, 28/08/2022, 30/08/2022	01/09/2022
Roncaro	Medio		26/08/2022, 28/08/2022, 30/08/2022	01/09/2022
Roncoferraro	Medio		26/08/2022, 28/08/2022, 30/08/2022	01/09/2022
Rosasco	Medio		26/08/2022, 30/08/2022	28/08/2022, 01/09/2022
Rosate	Medio		26/08/2022, 28/08/2022, 30/08/2022	01/09/2022
Roverbella	Medio		26/08/2022, 28/08/2022, 30/08/2022	01/09/2022

In collaborazione con:



Comune	Rischio Aggregato	Alto	Medio	Basso
Rozzano	Medio		■	■
Salerano sul Lambro	Medio		■	■
San Colombano al Lambro	Medio		■	■
San Donato Milanese	Medio		■	■
San Genesio ed Uniti	Medio		■	■
San Giorgio di Lomellina	Medio		■	■
San Giorgio di Mantova	Medio		■	■
San Giuliano Milanese	Medio		■	■
San Martino in Strada	Medio		■	■

Comune	Rischio	26/08/2022	28/08/2022	30/08/2022	01/09/2022	
Rozzano	Bar Chart	~65	~65	~65	~65	~50
Salerano sul Lambro	Bar Chart	~65	~65	~65	~65	~50
San Colombano al Lambro	Bar Chart	~65	~65	~65	~65	~50
San Donato Milanese	Bar Chart	~65	~65	~65	~65	~50
San Genesio ed Uniti	Bar Chart	~65	~65	~65	~65	~50
San Giorgio di Lomellina	Bar Chart	~65	~65	~65	~65	~50
San Giorgio di Mantova	Bar Chart	~65	~65	~65	~65	~50
San Giuliano Milanese	Bar Chart	~65	~65	~65	~65	~50
San Martino in Strada	Bar Chart	~65	~65	~65	~65	~50

In collaborazione con:





Comune	Rischio Aggregato	Alto	Medio	Basso
San Martino Siccomario	Medio		60	
Sannazzaro de' Burgondi	Medio		60	20
Santa Cristina e Bissone	Medio		60	
Sant'Alessio con Vialone	Medio		60	
Sant'Angelo Lodigiano	Medio		60	
Sant'Angelo Lomellina	Medio		60	20
Santo Stefano Ticino	Medio		60	
San Zenone al Lambro	Medio		60	
San Zenone al Po	Medio		60	

In collaborazione con:



Comune	Rischio Aggregato	Alto	Medio	Basso
Sartirana Lomellina	Medio		65, 60, 65, 60, 50	10, 10
Scaldasole	Medio		65, 60, 40, 65, 60, 50	0
Secugnago	Medio		65, 60, 60, 60, 65, 60, 50	0
Semiana	Medio		65, 60, 65, 60, 50	0
Senna Lodigiana	Medio	70	65, 60, 60, 65, 60, 50	0
Serravalle a Po	Medio		65, 65, 60, 55, 65, 60, 50	0
Sesto ed Uniti	Medio	70, 70	65, 60, 60, 65, 60, 50	0
Settala	Medio		65, 60, 60, 60, 60, 60, 50	0
Settimo Milanese	Medio		65, 60, 60, 65, 60, 50	0

In collaborazione con:



Comune	Rischio Aggregato	Alto	Medio	Basso
Silvano Pietra	Medio		■	■
Siziano	Medio		■	■
Somaglia	Medio	■	■	■
Sommo	Medio		■	■
Sordio	Medio		■	■
Spessa	Medio		■	■
Suardi	Medio		■	■
Sustinente	Medio		■	■
Tavazzano con Villavesco	Medio		■	■

Comune	Rischio	26/08/2022	28/08/2022	30/08/2022	01/09/2022
Silvano Pietra	Medio	60	60	40	60
Siziano	Medio	60	60	60	60
Somaglia	Medio	70	60	60	60
Sommo	Medio	60	60	60	60
Sordio	Medio	60	60	60	60
Spessa	Medio	60	60	60	60
Suardi	Medio	60	60	60	60
Sustinente	Medio	60	60	60	60
Tavazzano con Villavesco	Medio	60	60	60	60


In collaborazione con:



Comune	Rischio Aggregato	Alto	Medio	Basso
Torre Beretti e Castellaro	Medio	0	65	35
Torre d'Arese	Medio	0	65	35
Torre de' Negri	Medio	0	65	35
Torre d'Isola	Medio	0	65	35
Torrevecchia Pia	Medio	0	65	35
Travacò Siccomario	Medio	0	65	35
Trezzano sul Naviglio	Medio	0	65	35
Tribiano	Medio	0	65	35
Trivulzio	Medio	0	65	35

In collaborazione con:

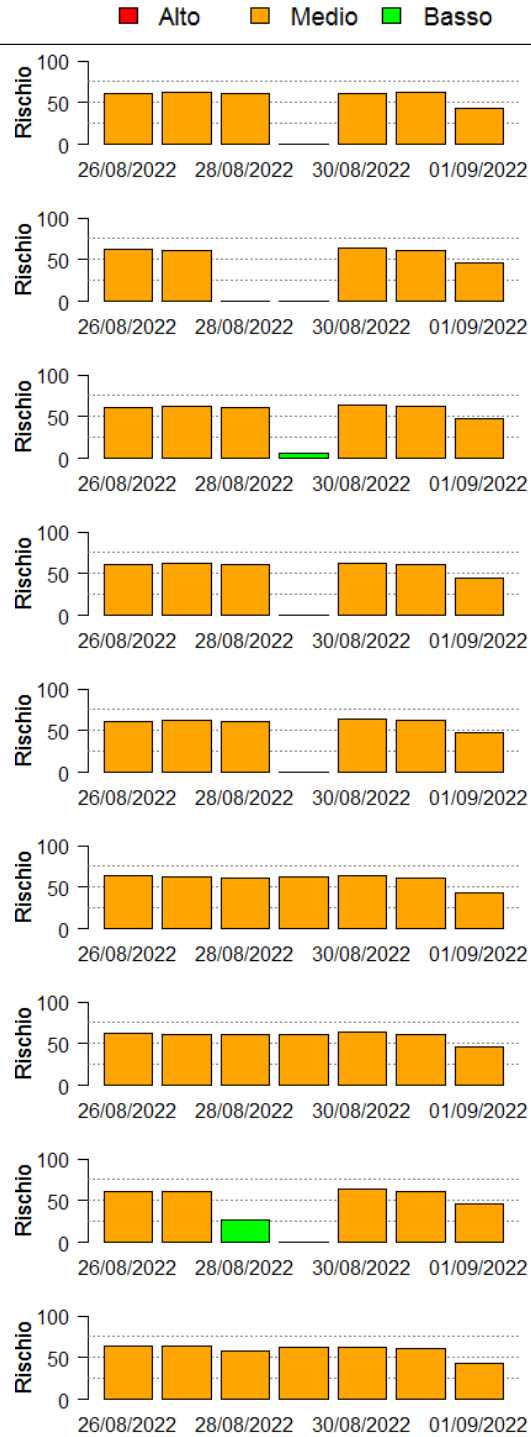




In collaborazione con:



Comune	Rischio Aggregato	Alto	Medio	Basso
Vanzago	Medio		100	0
Velezzo Lomellina	Medio		100	0
Vellezzo Bellini	Medio		100	0
Vermezzo	Medio		100	0
Vernate	Medio		100	0
Verrua Po	Medio		100	0
Vidigulfo	Medio		100	0
Vigevano	Medio		100	0
Vignate	Medio		100	0



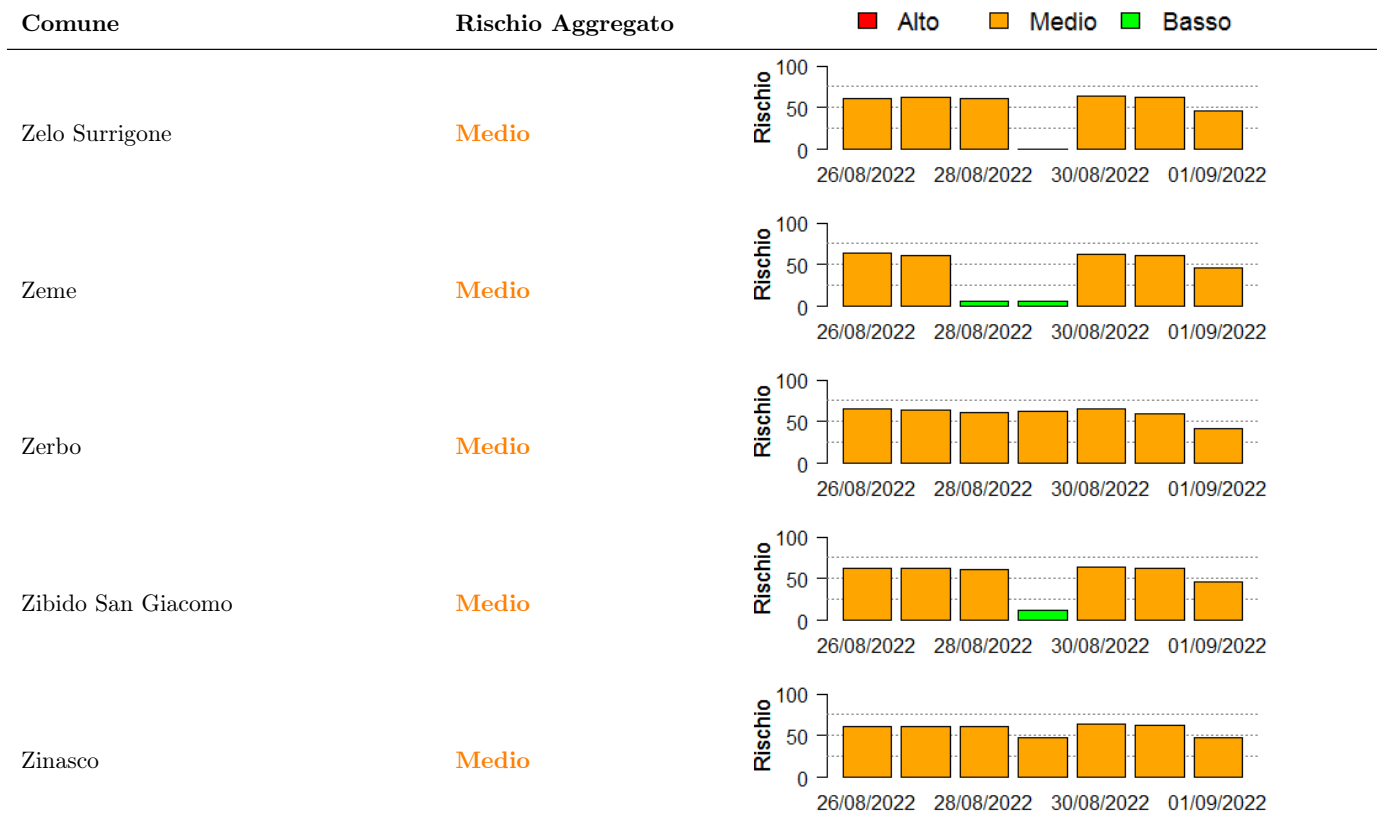
In collaborazione con:



Comune	Rischio Aggregato	Alto	Medio	Basso
Villa Biscossi	Medio		65	35
Villanova d'Ardenghi	Medio		65	35
Villanova del Sillaro	Medio		65	35
Villanterio	Medio		65	35
Villimpenta	Medio		65	35
Vistarino	Medio		65	35
Vizzolo Predabissi	Medio		65	35
Zeccone	Medio		65	35
Zelo Buon Persico	Medio		65	35

In collaborazione con:





In collaborazione con:

