

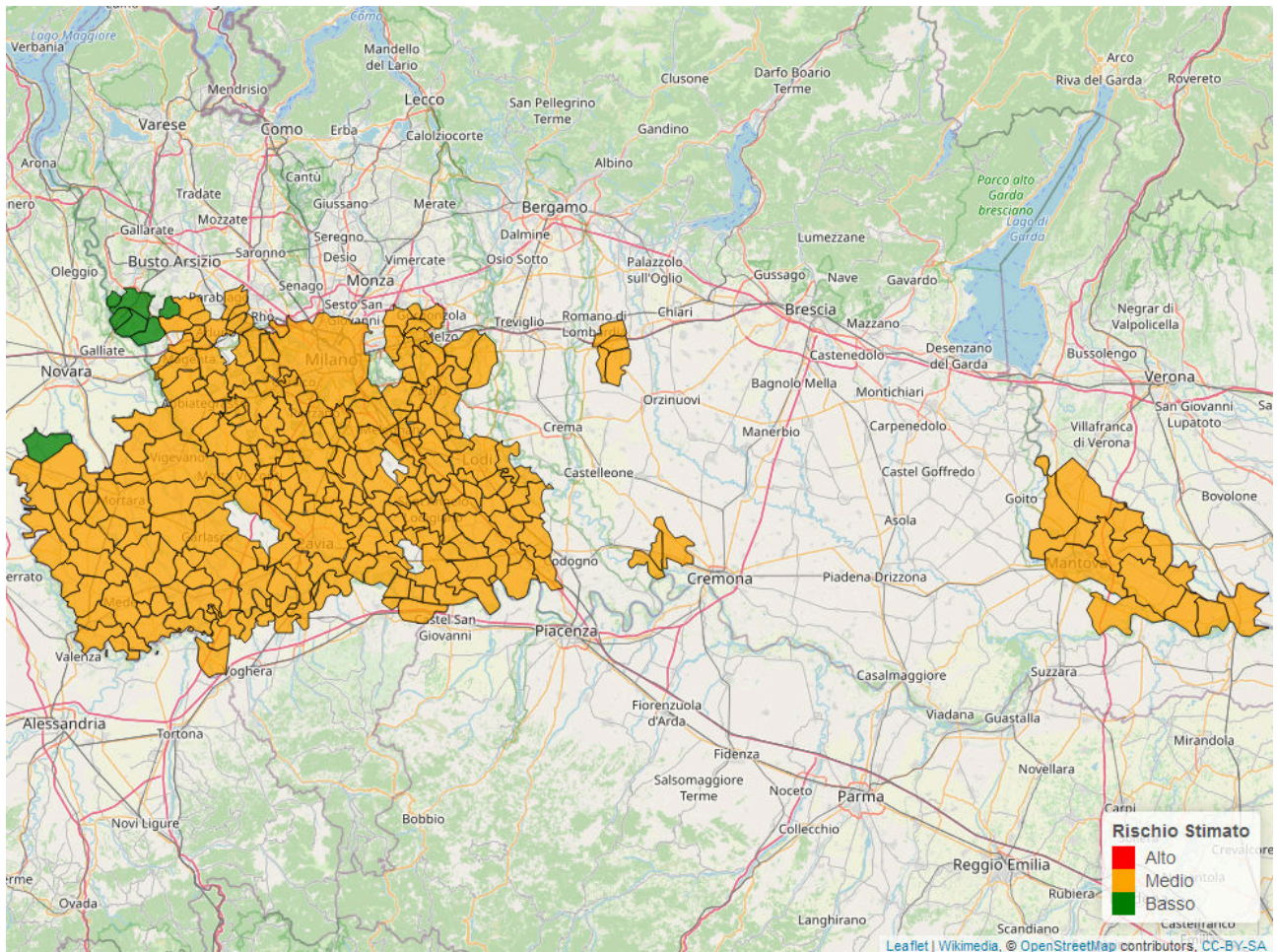
Bollettino Riso

per la difesa a basso apporto di prodotti fitosanitari
ai sensi della DGR 1376 del 11/3/2019

Mapa di rischio di Infezione Potenziale per il 13/06/2023

La mappa mostra quanto le condizioni meteorologiche giornaliere siano favorevoli ad eventi di infezione da brusone. Le stime sono effettuate a partire da simulazioni condotte con il modello di simulazione *WARM* per il periodo 10/06/2023 - 16/06/2023. Per ciascun comune, il rischio riportato è la media dei valori stimati su celle 2x2km all'interno del comune.

Il valore di *Rischio Medio* corrisponde alla media stimata in un intervallo di ± 3 giorni rispetto alla data corrente.



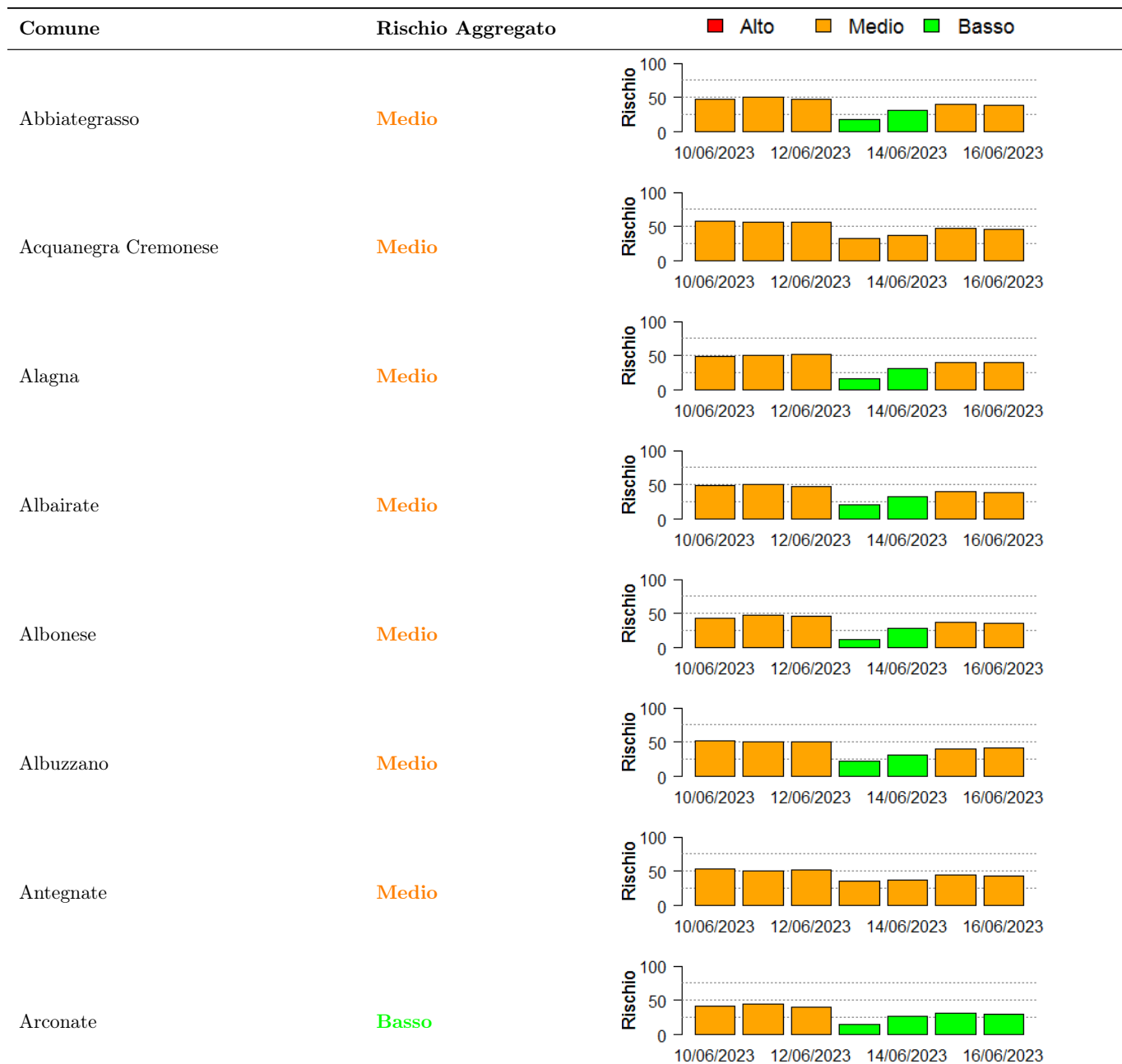
In collaborazione con:



Andamento per comune dal 10/06/2023 al 16/06/2023

Per ciascun comune dell'area risicola lombarda viene riportato il rischio aggregato stimato per la settimana, insieme all'andamento del rischio stimato nel periodo di ± 3 giorni dalla data corrente. I grafici illustrano l'andamento giornaliero del *Rischio Stimato*.

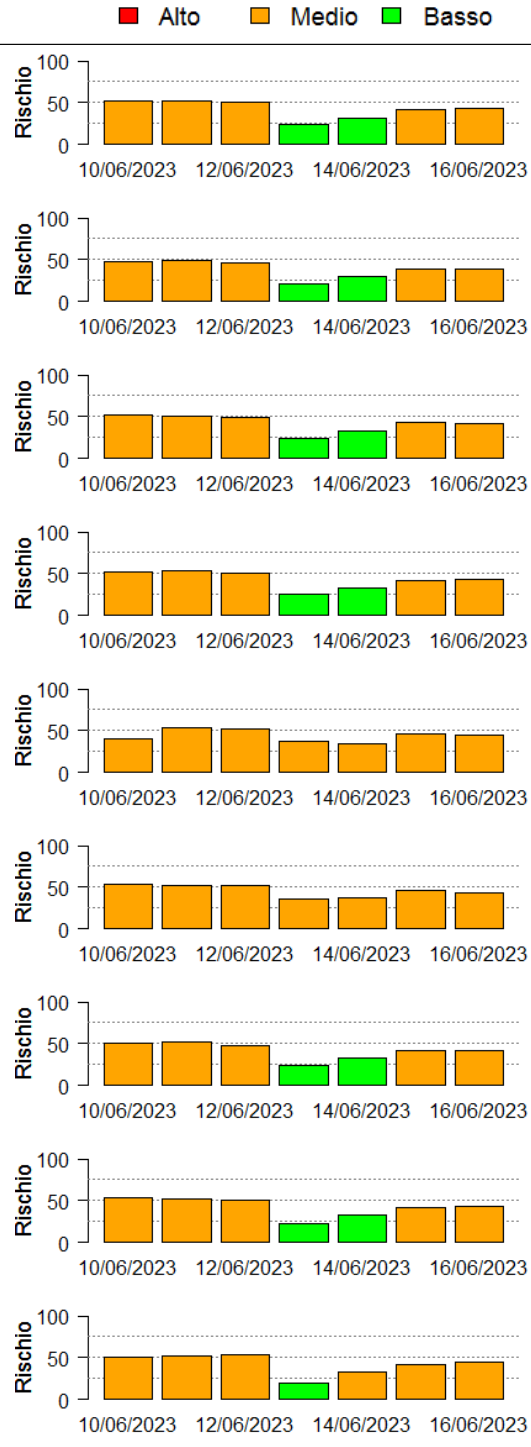
Si tenga presente che le stime per i giorni futuri sono basate su previsioni meteorologiche, inevitabilmente soggette ad un margine d'errore.



In collaborazione con:



Comune	Rischio Aggregato	Alto	Medio	Basso
Arena Po	Medio		100	0
Arluno	Medio		100	0
Assago	Medio		100	0
Badia Pavese	Medio		100	0
Bagnolo San Vito	Medio		100	0
Barbata	Medio		100	0
Bareggio	Medio		100	0
Basiglio	Medio		100	0
Bastida Pancarana	Medio		100	0



In collaborazione con:





In collaborazione con:





In collaborazione con:





In collaborazione con:





In collaborazione con:

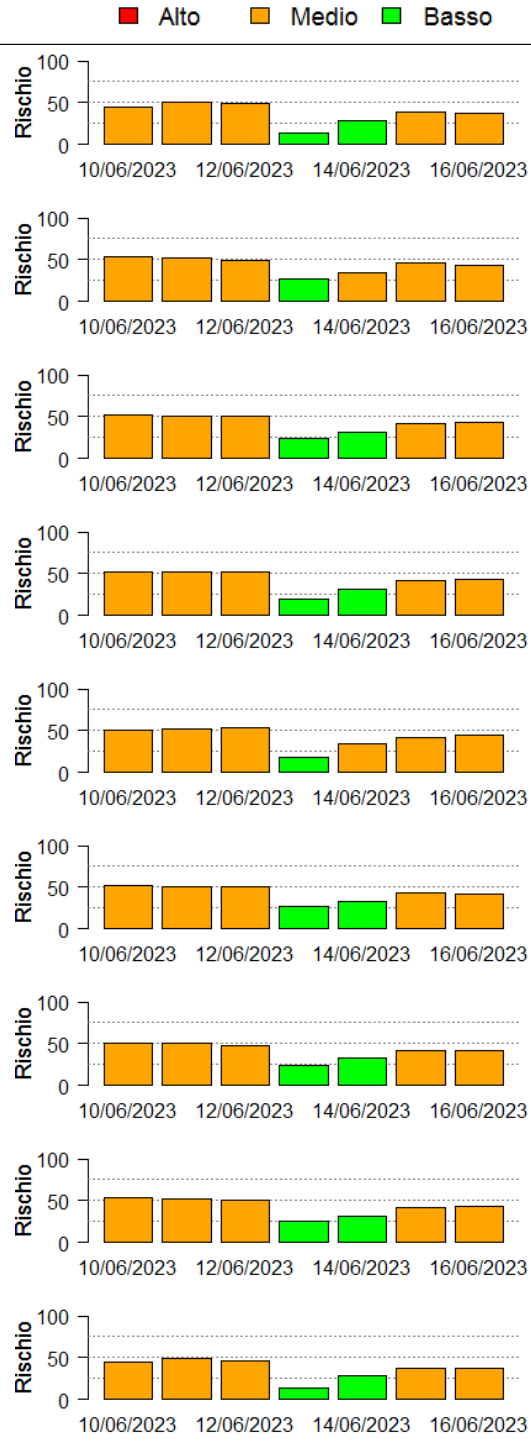




In collaborazione con:



Comune	Rischio Aggregato	Alto	Medio	Basso
Cernago	Medio		100	0
Cernusco sul Naviglio	Medio		100	0
Cerro al Lambro	Medio		100	0
Certosa di Pavia	Medio		100	0
Cervesina	Medio		100	0
Cervignano d'Adda	Medio		100	0
Cesano Boscone	Medio		100	0
Chignolo Po	Medio		100	0
Cilavegna	Medio		100	0



In collaborazione con:





In collaborazione con:





In collaborazione con:





In collaborazione con:





In collaborazione con:



Comune	Rischio Aggregato	Alto	Medio	Basso
Gudo Visconti	Medio	0	50	50
Inverno e Monteleone	Medio	0	50	50
Inveruno	Medio	0	50	50
Lacchiarella	Medio	0	50	50
Landriano	Medio	0	50	50
Langosco	Medio	0	50	50
Lardirago	Medio	0	50	50
Linarolo	Medio	0	50	50
Liscate	Medio	0	50	50

In collaborazione con:





In collaborazione con:





In collaborazione con:





In collaborazione con:





In collaborazione con:



Comune	Rischio Aggregato	Alto	Medio	Basso
Orio Litta	Medio	0	50	50
Ospedaletto Lodigiano	Medio	0	50	50
Ossago Lodigiano	Medio	0	50	50
Ossona	Medio	0	50	50
Ostiglia	Medio	0	50	50
Ottobiano	Medio	0	50	50
Ozzero	Medio	0	50	50
Palestro	Medio	0	50	50
Pancarana	Medio	0	50	50

In collaborazione con:





In collaborazione con:





In collaborazione con:





In collaborazione con:



Comune	Rischio Aggregato	Alto	Medio	Basso
Rozzano	Medio	0	50	50
Salerano sul Lambro	Medio	0	50	50
San Colombano al Lambro	Medio	0	50	50
San Donato Milanese	Medio	0	50	50
San Genesio ed Uniti	Medio	0	50	50
San Giorgio di Lomellina	Medio	0	50	50
San Giorgio di Mantova	Medio	0	50	50
San Giuliano Milanese	Medio	0	50	50
San Martino in Strada	Medio	0	50	50

In collaborazione con:

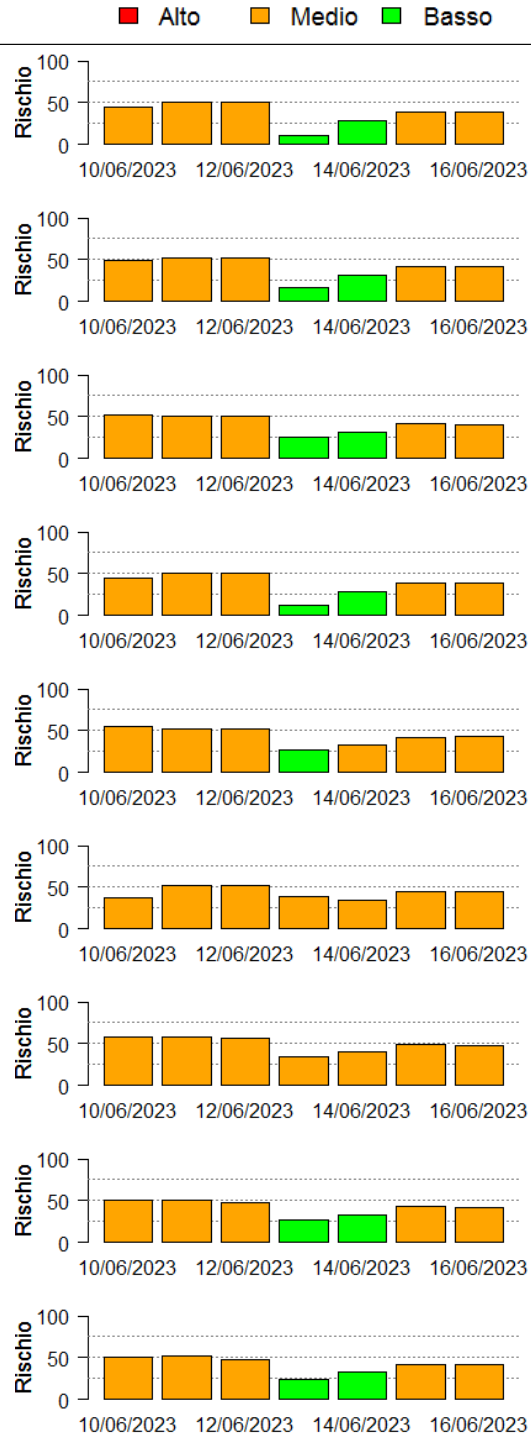


Comune	Rischio Aggregato	Alto	Medio	Basso
San Martino Siccomario	Medio	0	50	50
Sannazzaro de' Burgondi	Medio	0	50	50
Santa Cristina e Bissone	Medio	0	50	50
Sant'Alessio con Vialone	Medio	0	50	50
Sant'Angelo Lodigiano	Medio	0	50	50
Sant'Angelo Lomellina	Medio	0	50	50
Santo Stefano Ticino	Medio	0	50	50
San Zenone al Lambro	Medio	0	50	50
San Zenone al Po	Medio	0	50	50

In collaborazione con:



Comune	Rischio Aggregato	Alto	Medio	Basso
Sartirana Lomellina	Medio		50	50
Scaldasole	Medio		50	50
Secugnago	Medio		50	50
Semiana	Medio		50	50
Senna Lodigiana	Medio		50	50
Serravalle a Po	Medio		50	50
Sesto ed Uniti	Medio		50	50
Settala	Medio		50	50
Settimo Milanese	Medio		50	50



In collaborazione con:





In collaborazione con:





In collaborazione con:





In collaborazione con:



Comune	Rischio Aggregato	Alto	Medio	Basso
Vanzago	Medio	0	50	50
Vellezzo Lomellina	Medio	0	50	50
Vellezzo Bellini	Medio	0	50	50
Vermezzo	Medio	0	50	50
Vernate	Medio	0	50	50
Verrua Po	Medio	0	50	50
Vidigulfo	Medio	0	50	50
Vigevano	Medio	0	50	50
Vignate	Medio	0	50	50

In collaborazione con:



Comune	Rischio Aggregato	Alto	Medio	Basso
Villa Biscossi	Medio	0	50	50
Villanova d'Ardenghi	Medio	0	50	50
Villanova del Sillaro	Medio	0	50	50
Villanterio	Medio	0	50	50
Villimpenta	Medio	0	50	50
Vistarino	Medio	0	50	50
Vizzolo Predabissi	Medio	0	50	50
Zeccone	Medio	0	50	50
Zelo Buon Persico	Medio	0	50	50

In collaborazione con:



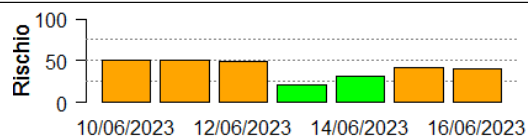
Comune

Rischio Aggregato

Alto Medio Basso

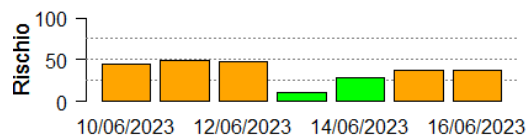
Zelo Surrigone

Medio



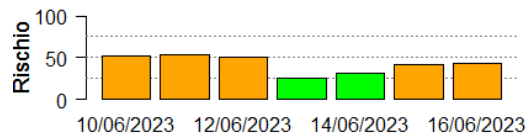
Zeme

Medio



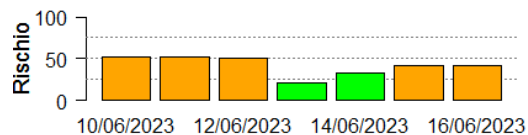
Zerbo

Medio



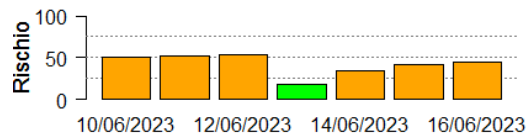
Zibido San Giacomo

Medio



Zinasco

Medio



In collaborazione con:

